

Trackunit Pro

4safeit

De Trackunit Pro is een compacte maar zeer krachtige track & trace oplossing voor het bewaken van uw mobiele en stationaire objecten:

- Voertuigen *b.v. gereden route*
- Machines *b.v. aantal draaiuren*
- Boten *b.v. huidige snelheid in knopen*

Werking

Door de compacte grootte van de Trackunit Pro kan deze op bijna elke plek gemonteerd worden. Met behulp van de ingebouwde GPS-antenne weet de unit tot op enkele meters nauwkeurig waar hij zich bevindt. De lokatiegegevens worden via GPRS naar de 4Safeit website verstuurd. Het enige wat u nodig heeft is een internetverbinding zodat u uw voertuig 24 uur per dag kunt traceren.

Data frequentie	Beweging > 5 km/h: data iedere 2 minuten Stationair < 5 km/h: data iedere 15 minuten Verder zullen de units direct data verzenden als de status van de machine veranderd
Afmeting (LxWxH)	73 x 45 x 18 mm
Gewicht (zonder kabel)	72 g
Vochtigheid	5% to 98% RH non-condensing at +40°C
Behuizing	IP67
Temperatuur	Operationeel: -30°C - 75°C Opslag: -40°C - 85°C
Communicatie	SMS & GPRS
Netwerk	850, 900, 1.800 en 1.900 MHz
Digitale inputs	3 stuks
Digitale output	1 stuks
Batterij	700 mAh (3,7 V) Bij verlies van constante voeding max. 48 uur elke 15 minuten een positie.
Geheugencapaciteit	Opslag van gegevens indien GPRS-data verbinding uitvalt. Maximaal 48 uur (verslag elke 15 minuten) De gegevens zullen worden doorgegeven als GPRS-verbinding hersteld is.

Trackunit Pro Wireless

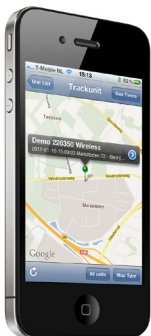
De 4Safeit Wireless is ideaal voor objecten die u gedurende korte periode wilt volgen b.v.:

- Testritten
- Kostbare lading
- Aggregaten

De unit is voorzien van een interne batterij. In slaapstand stuurt de unit éénmaal per etmaal zijn positie, daardoor werkt de unit gemakkelijk een maand op één lading. Zodra de ingebouwde versnellingsensor beweging signaleert dan stuurt de unit elke 2 minuten zijn positie.



Iphone App



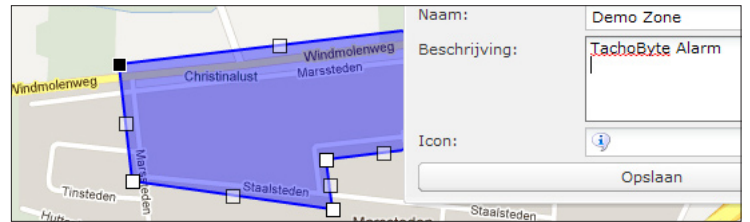
Met behulp van de Iphone App heeft u altijd een actueel up-to-date overzicht van uw vloot. De meest relevante gegevens van de unit kunt u hierop raadplegen, zoals: huidige lokatie, rijtijd, werktijd en stoptijd.

Geofence

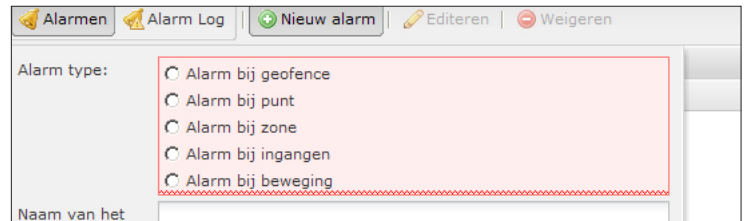
Via de app kunt u ook een geofence - een onzichtbare cirkel om het object - activeren, die een push-bericht stuurt zodra het object zich buiten deze cirkel beweegt.



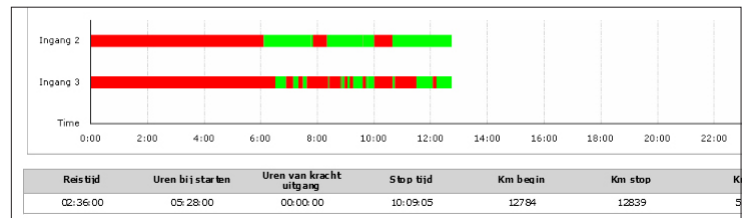
Het systeem geeft u snel en eenvoudig in een oogopslag een overzicht van waar alle objecten zich op dat moment bevinden.



Teken uw eigen bewakingszone op de kaart, hieraan kunt u diverse alarmmeldingen koppelen b.v. bij binnenkomst of verlaten van de zone.



Er zijn diverse alarmmeldingen in te stellen b.v. op beweging, zone, geofence of een ingang-sigitaal. De melding kunt u per SMS of E-mail laten versturen.



Rapporten kunnen per object en periode worden samengesteld. U kunt deze exporteren naar PDF en Excel of ze automatisch per E-mail laten sturen.

17-01-2012 10:04:46	NL-BB-03	Algemeen periodiek bezoek:
17-01-2012 10:04:13	NL-AB-02	17-01-2012
17-01-2012 10:03:49	NL-ZZ-10	m d w d v z z
17-01-2012 09:52:29	DE-AA-02	26 27 28 29 30 31 1
17-01-2012 09:43:41	Demo 2263	9 10 11 12 13 14 15
16-01-2012 18:23:51	Demo 4Safeit	16 17 18 19 20 21 22
15-01-2012 11:37:52	Demo 2263	23 24 25 26 27 28 29

Via de onderhoudsmodule heeft u de mogelijkheid, onderhoudsafspraken, inspecties en keuringen in te geven. U krijgt dan automatisch per e-mail een reminder.

4safeit is een handelsnaam van TachoByte B.V.

TACHO BYTE

TachoByte B.V.
 Marssteden 72
 7547 TD Enschede
 Tel: +31 (0)53 434 11 21
 info@tachobyte.com

www.4safeit.nl